






Regionales Raumordnungsprogramm - Entwurf 12/2020

Legende der Zeichnerischen Darstellung

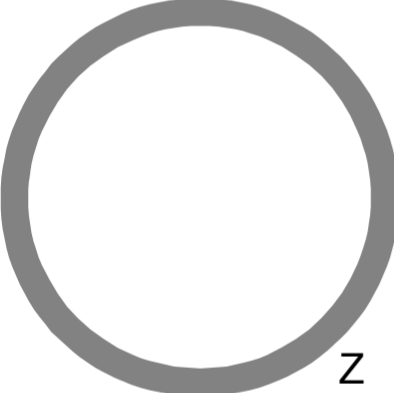


HINWEIS:
Rechtsverbindlich im Beteiligungsverfahren sind ausschließlich die Unterlagen des RROP-Entwurfs, die auf der formellen Internetseite des Beteiligungsverfahrens (online unter <https://www.landkreis-holzminden.de/rrop-entwurf>) veröffentlicht und als Papierfassung ausgelegt sind. Dazu zählt auch die als pdf-Datei bereitgestellte Zeichnerische Darstellung. Alle weiteren digitalen Aufbereitungen sind unverbindliche Informationsangebote.

Kapitel 2 - Entwicklung der Siedlungs- und Versorgungsstrukturen

Siedlungsstruktur





-  Z Vorranggebiet Kulturelles Sachgut (Textziffer 2.1.1 01)
-  G Vorbehaltsgebiet Kulturelles Sachgut (Textziffer 2.1.1 02)
-  Z Standort für die Sicherung und Entwicklung von Arbeitsstätten (Textziffer 2.1.3 01)
-  Z Standort mit der besonderen Entwicklungsaufgabe Erholung (Textziffer 2.1.3 02)
-  Z Standort mit der besonderen Entwicklungsaufgabe Tourismus (Textziffer 2.1.3 03)

Daseinsvorsorge und zentrale Orte





-  Z Mittelzentrum (nachrichtlich, Textziffer 2.2.2 07)
-  Z Grundzentrum (Textziffer 2.2.2 01)
-  Z Grundzentraler Verflechtungsbereich (Textziffer 2.2.2 02)

Kapitel 3 - Entwicklung der Freiraumstrukturen und -nutzungen


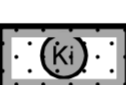

Freiraumverbund

-  Z Vorranggebiet Natur und Landschaft (Textziffer 3.1.2 04)
-  G Vorbehaltsgebiet Natur und Landschaft (Textziffer 3.1.2 05)
-  Z Vorranggebiet Natura 2000 (Textziffer 3.1.3 01)
-  Z - linienhaft (Textziffer 3.1.3 01)
-  Z - punktförmig (Textziffer 3.1.3 01)
-  Z Vorranggebiet Biotopverbund (Textziffer 3.1.2 02)
-  Z - linienhaft (Textziffer 3.1.2 02)






Land- und Forstwirtschaft

-  G Vorbehaltsgebiet Landwirtschaft -auf Grund besonderer Funktionen (Textziffer 3.2.1 02)
-  G Vorbehaltsgebiet Landwirtschaft -auf Grund hohen Ertragspotenzials (Textziffer 3.2.1 02)
-  G Vorbehaltsgebiet Wald (Textziffer 3.2.1 05)
-  G Vorbehaltsgebiet von Aufforstung freizuhaltendes Gebiet (Textziffer 3.2.1 07)





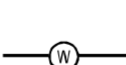


Rohstoffsicherung und -gewinnung

-  Z Vorranggebiet für Rohstoffgewinnung
Gi = Gips und Anhydritstein, K = Kalkstein,
Ki = Kies und Kiessand, KS = Kieshaltiger Sand,
N = Naturstein, Nw = Naturwerkstein,
To = Ton und Tonstein (Textziffer 3.2.2 01)
-  Z Vorranggebiet für Rohstoffsicherung
Ki = Kies und Kiessand (Textziffer 3.2.2 04)
-  Z Grenze der Ausschlusswirkung für Rohstoffgewinnung Kies (Textziffer 3.2.2 04)

Landschaftsgebundene Erholung

-  Z Vorranggebiet landschaftsbezogene Erholung (Textziffer 3.2.3 03)
-  Z Vorranggebiet infrastrukturbezogene Erholung (Textziffer 3.2.3 04)
-  G Vorbehaltsgebiet landschaftsbezogene Erholung (Textziffer 3.2.3 02)
-  Z Vorranggebiet regional bedeutsame Sportanlage
MS = Motorsport, FS = Flugsport,
GS = Golfsport, SZ = Sportzentrum (Textziffer 3.2.3 05)
-  Z Vorranggebiet regional bedeutsamer Wanderweg
F = Radfahren, W = Wandern, B = Wasserwandern (Textziffer 3.2.3 06)

Wasserver- und -entsorgung, Hochwasserschutz

-  Z Vorranggebiet Trinkwassergewinnung (Textziffer 3.2.4 06 und 3.2.4 07)
-  G Vorbehaltsgebiet Trinkwassergewinnung (Textziffer 3.2.4 06)
-  Z Vorranggebiet Heilquelle (Textziffer 3.2.4 07)
-  Z Vorranggebiet Wasserwerk (Textziffer 3.2.4 06)
-  G Vorbehaltsgebiet Wasserwerk (Textziffer 3.2.4 06)
-  Z Vorranggebiet Fernwasserleitung (Textziffer 3.2.4 06)
-  Z Vorranggebiet Zentrale Kläranlage (Textziffer 3.2.4 01)
-  Z Vorranggebiet Hauptabwasserleitung (Textziffer 3.2.4 01)
-  Z Vorranggebiet Hochwasserschutz (Textziffer 3.2.4 09)
-  G Vorbehaltsgebiet Hochwasserschutz (Textziffer 3.2.4 10)

Kartengrundlagen:
Auszug aus den Geobasisdaten des Landesamtes für Geoinformation und Landesvermessung Niedersachsen, 2018.

Hessische Verwaltung für Bodenmanagement und Geoinformation.





Land NRW (2017)
Datenlizenz Deutschland - DTK 50 - Version 2.0
(www.govdata.de/dl-de/by-2-0).

Kapitel 4 - Technische Infrastruktur




Mobilität, Verkehr, Logistik

-  G Vorbehaltsgebiet Güterverkehrszentrum (Textziffer 4.1.1 01)
-  Z Vorranggebiet Haupteisenbahnstrecke in Verbindung mit Vorranggebiet Elektrischer Betrieb (nachrichtlich)
-  Z Vorranggebiet sonstige Eisenbahnstrecke (Textziffer 4.1.2 02)
-  Z Vorranggebiet Bahnstation mit Fernverkehrsfunktionen (nachrichtlich)
-  Z Vorranggebiet Bahnstation (Textziffer 4.1.2 03)
-  Z Vorbehaltsgebiet Bahnstation (Textziffer 4.1.2 04)
-  Z Vorranggebiet Hauptverkehrsstraße (Textziffer 4.1.6 01 und 02)
-  G Vorbehaltsgebiet Hauptverkehrsstraße (Textziffer 4.1.6 03)
-  Z Vorranggebiet Straße von regionaler Bedeutung (Textziffer 4.1.6 04)
-  G Vorbehaltsgebiet Straße von regionaler Bedeutung (Textziffer 4.1.6 05)
-  Z Vorranggebiet Schifffahrt (Textziffer 4.1.7 01)
-  Z Vorranggebiet Fährverbindung (Textziffer 4.1.7 02)
-  G Vorbehaltsgebiet Fährverbindung (Textziffer 4.1.7 03)
-  G Vorbehaltsgebiet Umschlagplatz (Textziffer 4.1.7 04)





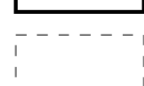

Energie

-  Z Vorranggebiet Windenergienutzung mit Angabe der Leistung in MW und W für Wind und V = Vorranggebiet (Textziffer 4.2.2 01)
-  Z Vorranggebiet ELT-Leitungstrasse mit Angabe der Spannung (Textziffer 4.2.3 01)
-  Z Vorranggebiet Umspannwerk (Textziffer 4.2.3 01)
-  Z Vorranggebiet Rohrfernleitung
G = Gas (Textziffer 4.2.3 01)

Sonstige Standort- und Flächenanforderungen

-  Z Vorranggebiet Abfallbeseitigung / Abfallverwertung
M = Mineralstoffdeponie,
Z = Entsorgungszentrum (Textziffer 4.3.2 03)
-  G Vorbehaltsgebiet Abfallbeseitigung / Abfallverwertung
N = In der Nachsorge (Textziffer 4.3.2 04)
-  Z Vorranggebiet Sperrgebiet (Textziffer 4.3.3 01)

Nachrichtliche Darstellung

-  Gewässer
-  Naturpark Solling-Vogler
-  Begrenzung Planungsraum
-  Landkreisgrenze
-  Gemeindegrenzen
-  Vorhandene Bebauung / Bauleitplanerisch gesicherter Bereich

Z: Ziel; G: Grundsatz

Darstellungen außerhalb des Planungsraumes erfolgen nachrichtlich.

0 0,5 1 2 3 4 5 Kilometer

